


































CHOLET PAYS DE LA LOIRE 2022 - Itinéraire détaillé

PARCOURS		ITINÉRAIRE	Vit.Moy. KM/H	Vit.Moy. KM/H	Vit.Moy. KM/H
		Cholet	41	43	45
		Av. Anatole Manceau	11:45:00	11:45:00	11:45:00
		Av. du Commandant de Champagne			
		Bd. de Richelieu			
		Direction Le Puy Saint Bonnet			
		Avenue du Chêne Rond			
	D 752	Rond Point Hippodrome			
6,4		 Le Puy Saint Bonnet	11:54:22	11:53:56	11:53:32
		Rue de La Chevalerie			
		A droite			
		Rue Jeanne d'Arc			
6,8		Ligne Départ (à hauteur du calvaire)			
0		Départ réel	12:00:00	12:00:00	12:00:00
		Sortie du Puy Saint Bonnet			
	VC 2	VC 2			
2,9		Rond Point	12:04:15	12:04:03	12:03:52
		Pont RD 160			
3,1		Rond Point	12:04:32	12:04:20	12:04:08
4,6		 Saint Christophe du Bois	12:06:44	12:06:25	12:06:08
4,7		Passage à niveau	12:06:53	12:06:34	12:06:16
		Rond Point plat - Rue du Poitou			
4,9		Rétrécissement école	12:07:10	12:06:50	12:06:32
5		A gauche	12:07:19	12:06:59	12:06:40
		Rue M ^{al} Leclerc			
5,1		A droite D° La Romagne	12:07:28	12:07:07	12:06:48
		Rue du Chêne			
5,8		Sortie Saint Christophe du Bois - Route de la Romagne	12:08:29	12:08:06	12:07:44
	VC 6	VC 6			
11,4		 La Romagne	12:16:41	12:15:54	12:15:12
11,4		Rond Point de la Croix des Rouleaux	12:16:41	12:15:54	12:15:12
		Rue de Vendée			
12		Traversée RD	12:17:34	12:16:45	12:16:00
		Rue du Commerce			
12,2		A droite traversée parking	12:17:51	12:17:01	12:16:16
		Chemin du Bouchot			
		Descente étroite vers le Moulin du Bouchot			
13,5		Pont	12:19:45	12:18:50	12:18:00
14,1		Lieu-dit Beaucou	12:20:38	12:19:41	12:18:48
15,1		 1^{er} Grimpeur - Côte de Beaucou (poteaux bois jumelés gauche)	12:22:06	12:21:04	12:20:08
15,3		A droite vers La Séguinière	12:22:23	12:21:21	12:20:24
	VC 4	VC 4			
		Route de Vieilmur			
18,7		 La Séguinière	12:27:22	12:26:06	12:24:56
		Avenue de Londres			
18,8		Esplanade de Bruxelles (prendre à droite)	12:27:31	12:26:14	12:25:04
		Avenue de Rome			
19,4		Rond point - A droite	12:28:23	12:27:04	12:25:52
		Rue des Bruyères			
		Rond point - A gauche			
		Rue de La Garenne (îlots centraux)			
		Rue de l'Abbé Chauveau			
20,2		A gauche	12:29:34	12:28:11	12:26:56
		Rue des Amourettes			
		Rue du Sacré Coeur			
		Rue Pierre de Coubertin			
21		 2^{ème} Grimpeur - Côte de la Séguinière (à hauteur rue Louison Bobet)	12:30:44	12:29:18	12:28:00
		Rond Point de la Surchère (tout droit) - Rue Gustave Eiffel			
		Rond Point de la Chauvière (tout droit)			
21,5		Sortie de La Séguinière	12:31:28	12:30:00	12:28:40
		Rond Point de la Bergerie RD (tout droit)			
24		Rond Point (à droite)	12:35:07	12:33:29	12:32:00
		RD 63 vers Saint Léger sous Cholet			
		Rond Point RD 752 (2x2 voies)			
24,8		prendre tout droit	12:36:18	12:34:36	12:33:04
24,9		 Saint Léger sous Cholet	12:36:26	12:34:45	12:33:12
		Rue de Bretagne			
		Séparateurs bombés			
25,3		Rond Point Centre Bourg (à gauche)	12:37:01	12:35:18	12:33:44

PARCOURS		ITINÉRAIRE	Vit.Moy. KM/H	Vit.Moy. KM/H	Vit.Moy. KM/H
			41	43	45
		Rue des Mauges			
25,7		Rond Point de Gasma (tout droit)	12:37:37	12:35:52	12:34:16
		Rue des Mauges			
26,4		Sortie Saint Léger sous Cholet	12:38:38	12:36:50	12:35:12
	VC 2	VC 2			
26,9		Rond Point (prendre à droite)	12:39:22	12:37:32	12:35:52
		Lieu-dit La Poissardière			
27,6		Intersection VC Le May sur Evre à gauche vers Bégrolles-en-Mauges	12:40:23	12:38:31	12:36:48
		VC Moulin des Landes			
30,9		Rond Point (à droite)	12:45:13	12:43:07	12:41:12
31,5		 Bégrolles en Mauges	12:46:06	12:43:57	12:42:00
		A droite rue des Landes			
		Rue des Maffois			
31,9		A droite	12:46:41	12:44:31	12:42:32
		Rue d'Anjou			
32,5		Rond Point de la Quintaine (tout droit)	12:47:34	12:45:21	12:43:20
32,6		Sortie Bégrolles en Mauges	12:47:42	12:45:30	12:43:28
	D 147	D 147			
34,7		 Le May sur Evre	12:50:47	12:48:25	12:46:16
		Terre plein central - Rue David d'Angers			
35		A gauche Rue du Parc	12:51:13	12:48:50	12:46:40
		Tout droit			
35,6		D15 - Boulevard Georges Lefort	12:52:06	12:49:41	12:47:28
35,8		A gauche Rue St Michel	12:52:23	12:49:57	12:47:44
		D15 - Boulevard Georges Lefort			
36,2		A gauche Rue St Michel	12:52:58	12:50:31	12:48:16
		Rond Point à droite			
		D65 - Boulevard du 11 novembre			
36,5		Rond point à gauche	12:53:25	12:50:56	12:48:40
		Sortie Le May sur Evre			
36,8		A droite D 147 D° Trémentines	12:53:51	12:51:21	12:49:04
43,1		Passage à niveau	13:03:04	13:00:09	12:57:28
		Pont sur RN			
44,7		Rond Point	13:05:25	13:02:23	12:59:36
44,8		 Trémentines	13:05:34	13:02:31	12:59:44
		Rue des Mauges			
45,4		A gauche	13:06:26	13:03:21	13:00:32
		Rue du Général de Gaulle			
45,7		A droite	13:06:53	13:03:46	13:00:56
		Rue de la Fontaine			
46,2		Rond Point	13:07:36	13:04:28	13:01:36
		Rue des Amandiers			
46,5		Sortie Trémentines	13:08:03	13:04:53	13:02:00
		Rond Point (tout droit)			
47,5		Lieu-dit La Ballerie	13:09:31	13:06:17	13:03:20
48,7		D 265 à droite	13:11:16	13:07:58	13:04:56
48,9		 Saint Georges des Gardes	13:11:34	13:08:14	13:05:12
		Rue du Farfadet			
49,5		Le Puy de la Garde	13:12:26	13:09:05	13:06:00
50,3		Les Gardes	13:13:36	13:10:12	13:07:04
50,4		A gauche	13:13:45	13:10:20	13:07:12
		Rue du Moulin			
50,9		A gauche (angle droit à gauche)	13:14:29	13:11:02	13:07:52
		Rue de la Colline (descente rapide)			
51		VC 6 Sortie Les Gardes	13:14:38	13:11:10	13:08:00
51,7		A droite (angle droit à droite)	13:15:39	13:12:09	13:08:56
	VC 6	VC 6			
52,2		A droite - rue du Souvenir	13:16:23	13:12:51	13:09:36
52,8		 3^{ème} Grimpeur - Côte du Cimetière	13:17:16	13:13:41	13:10:24
		Tout droit			
52,9		Rue du Centre des Gardes	13:17:25	13:13:49	13:10:32
53,2		A gauche D 265	13:17:51	13:14:14	13:10:56
		Rue Beau Soleil			
53,4		Sortie des Gardes	13:18:09	13:14:31	13:11:12
55,8		A droite Col du Bois Oger	13:21:39	13:17:52	13:14:24
	D 65	D 65			
		Route de Chemillé			
56,3		 La Tourlandry	13:22:23	13:18:34	13:15:04
56,7		A droite	13:22:58	13:19:07	13:15:36
		Rue Geoffroy de la Tour Landry (aménagement urbain)			

PARCOURS		ITINÉRAIRE	Vit.Moy. KM/H	Vit.Moy. KM/H	Vit.Moy. KM/H
			41	43	45
57,4		Rond Point (tout droit)	13:24:00	13:20:06	13:16:32
57,5		Sortie de La Tourlandry	13:24:09	13:20:14	13:16:40
59		Rond Point descente	13:26:20	13:22:20	13:18:40
59,4		 Vezins	13:26:56	13:22:54	13:19:12
		Rue d'Anjou			
59,9		A gauche	13:27:39	13:23:35	13:19:52
		Séparateurs			
	D 147	D 147			
		Rue Nationale			
60,1		A droite D 65	13:27:57	13:23:52	13:20:08
		Rue du Parc			
60,4		A gauche (passage serré Terre-plein)	13:28:23	13:24:17	13:20:32
60,7		Sortie Vezins	13:28:50	13:24:42	13:20:56
	D 65	D 65			
63,3		 Chanteloup les Bois	13:32:38	13:28:20	13:24:24
		Ralentisseurs			
63,6		Rond point A gauche	13:33:04	13:28:45	13:24:48
	D 196	D 196 - Route de Coron			
63,8		Sortie Chanteloup les Bois	13:33:22	13:29:02	13:25:04
67		Passage devant Ferme fortifiée La Roche des Aubiers	13:38:03	13:33:30	13:29:20
68		 Coron	13:39:31	13:34:54	13:30:40
		Rue de l'Evêché			
68,2		A droite	13:39:48	13:35:10	13:30:56
		Rue Nationale (D196)			
68,7		A gauche D° La Salle de Vihiers	13:40:32	13:35:52	13:31:36
		Rue David d'Angers			
	D 171	D 171			
69,1		Rond Point tout droit	13:41:07	13:36:26	13:32:08
69,2		Sortie Coron	13:41:16	13:36:34	13:32:16
71		 4 ^{ème} Grimpeur - Côte de la Baronie	13:43:54	13:39:05	13:34:40
71,5		 La Salle de Vihiers	13:44:38	13:39:47	13:35:20
		Rue des Vieux Métiers			
		Rue Abbé Lesage			
72,1		A droite - Rue principale	13:45:31	13:40:37	13:36:08
		Route de Chemillé			
72,2		Gauche / Droite - Rue d'Anjou	13:45:39	13:40:45	13:36:16
		VC 6 D° Le Voide			
72,5		Sortie La Salle de Vihiers	13:46:06	13:41:10	13:36:40
77,2		Lieu-dit La Mariaudière (à gauche)	13:52:58	13:47:44	13:42:56
79,4		 Le Voide	13:56:12	13:50:48	13:45:52
		A droite			
		Rue de la Ferchauderie			
79,9		A droite D° Vihiers	13:56:55	13:51:30	13:46:32
		Rue du Lys			
80,1		Rond Point	13:57:13	13:51:47	13:46:48
80,2		Sortie Le Voide	13:57:22	13:51:55	13:46:56
	D 54	D 54			
81,6		 Vihiers	13:59:25	13:53:52	13:48:48
82		Rond Point Le Voide (à droite) - Rue du Voide	14:00:00	13:54:26	13:49:20
		Rue Nationale (séparateurs pavés)			
82,6		Sortie Vihiers	14:00:52	13:55:16	13:50:08
83,8		VC 101 (sous D 960)	14:02:38	13:56:56	13:51:44
		Voie parallèle D 960			
84,7		A gauche	14:03:57	13:58:12	13:52:56
	VC 112	VC 112			
		Les Ormeaux (descente rapide)			
86		Pont étroit	14:05:51	14:00:01	13:54:40
86,3		A gauche	14:06:17	14:00:26	13:55:04
86,9		 5 ^{ème} Grimpeur - Côte de Saint Hilaire (entrée de champ à droite)	14:07:10	14:01:16	13:55:52
87		 Saint Hilaire du Bois	14:07:19	14:01:24	13:56:00
		Rue de la Grillerie			
87,1		A gauche D 254	14:07:28	14:01:33	13:56:08
		Rue du Moulin			
87,3		A droite	14:07:45	14:01:50	13:56:24
		Rue Mabilais			
	D 25	D 25			
87,8		Sortie Saint Hilaire du Bois	14:08:29	14:02:31	13:57:04
88,1		A gauche D° Saint Paul du Bois	14:08:55	14:02:57	13:57:28
	VC 204	VC 204			
		Eoliennes			

PARCOURS		ITINÉRAIRE	Vit.Moy. KM/H	Vit.Moy. KM/H	Vit.Moy. KM/H
			41	43	45
92,7		 Saint Paul du Bois	14:15:39	14:09:22	14:03:36
		Rue de la Fontaine			
93,1		A droite	14:16:14	14:09:55	14:04:08
		Rue du Moulin			
93,4		Sortie Saint Paul du Bois	14:16:41	14:10:20	14:04:32
	D 158	D 158			
94,7		 6^{ème} Grimpeur - Côte de la Chapelle de Haute Foy (Cour maison gauche)	14:18:35	14:12:09	14:06:16
100,3		 La Plaine	14:26:47	14:19:58	14:13:44
100,5		Epingle à gauche-droite	14:27:04	14:20:15	14:14:00
	D 171	D 171			
100,6		Sortie La Plaine	14:27:13	14:20:23	14:14:08
101			14:27:48	14:20:57	14:14:40
103,2			14:31:01	14:24:01	14:17:36
104,1		 Somloire	14:32:20	14:25:16	14:18:48
		Rond Point Séparateur (tout droit)			
		Rue du Comté de Champagne			
104,9		A droite centre-bourg D 167	14:33:31	14:26:23	14:19:52
		Rue des Bois d'Anjou			
105		Gauche / Droite	14:33:39	14:26:31	14:20:00
		Rue des Moulins			
105,6		Sortie Somloire (rétrécissement)	14:34:32	14:27:22	14:20:48
	D 167	D 167			
109,1		Rond Point	14:39:39	14:32:15	14:25:28
109,3		 Les Cerqueux	14:39:57	14:32:31	14:25:44
		Séparateurs arrondis			
		Rue du Sacré Coeur			
109,7		Centre bourg A droite	14:40:32	14:33:05	14:26:16
		Rue Amand Michaud			
110,3		Sortie Les Cerqueux	14:41:25	14:33:55	14:27:04
	D 148	D 148			
114,9		 Yzernay	14:48:09	14:40:20	14:33:12
115,1		Rond Point (tout droit) - rue Stofflet	14:48:26	14:40:37	14:33:28
		A gauche D° Maulévrier			
115,5		Rue Pierre de Romans	14:49:01	14:41:11	14:34:00
	D 25	D 25			
116,2		Rond Point (à gauche) - tout droit	14:50:03	14:42:09	14:34:56
116,3		Sortie Yzernay			
	D 25	D 25			
117,9		Rond Point (tout droit)	14:52:23	14:44:23	14:37:04
118		 Maulévrier	14:52:32	14:44:32	14:37:12
118,5		Rond Point de Coppet	14:53:16	14:45:13	14:37:52
118,8		Rue Jeanne d'Arc (séparateurs)	14:53:42	14:45:39	14:38:16
119,1		Face église à droite	14:54:09	14:46:04	14:38:40
		Rue du Cardinal Luçon			
119,3		Rue Joseph Devanne	14:54:26	14:46:20	14:38:56
119,4		A gauche - Route de Toutlemonde	14:54:35	14:46:29	14:39:04
119,7		Vers VC2 (rond point face rue du Clos du Moulin)	14:55:01	14:46:54	14:39:28
120		Sortie Maulévrier	14:55:28	14:47:19	14:39:52
		Traversée D 25			
	VC 2	VC 2			
120,7		La Chapelle de Recouvrance à gauche	14:56:29	14:48:18	14:40:48
		Ferme Gaborit			
123,7		A droite	15:00:53	14:52:29	14:44:48
125,2		 7^{ème} Grimpeur - Côte de Toutlemonde	15:03:04	14:54:34	14:46:48
125,4		 Toutlemonde	15:03:22	14:54:51	14:47:04
125,5		Rond Point à droite	15:03:31	14:55:00	14:47:12
125,7		(aménagements urbains) - Rue Maurice Ulm	15:03:48	14:55:16	14:47:28
126		Centre-bourg	15:04:14	14:55:41	14:47:52
		A gauche Rue Marthe Formon			
	D 148	D 148			
126,3		Sortie Toutlemonde	15:04:41	14:56:07	14:48:16
		Massif forestier			
131,6		Rond Point à gauche	15:12:26	15:03:30	14:55:20
	D 960	D 960			
131,6		 Nuailly	15:12:26	15:03:30	14:55:20
		Rond Point tout droit			
		Rue de la Libération			
132,1		A gauche (feux tricolores)	15:13:10	15:04:12	14:56:00
	D 200	D 200			
		Rue du Breuil Lambert			

PARCOURS		ITINÉRAIRE	Vit.Moy. KM/H	Vit.Moy. KM/H	Vit.Moy. KM/H
			41	43	45
132,5		Rond Point Saboulard	15:13:45	15:04:46	14:56:32
132,5		Sortie Nuillé	15:13:45	15:04:46	14:56:32
	D 200	D 200			
137,3		Intersection D 200 / D 158	15:20:47	15:11:27	15:02:56
138,8		 Mazières en Mauges	15:22:58	15:13:33	15:04:56
138,9		Descente Rond Point rue de la Forêt	15:23:07	15:13:41	15:05:04
139,5		A gauche	15:24:00	15:14:32	15:05:52
	D 200	D 200			
139,8		Sortie Mazières en Mauges	15:24:26	15:14:57	15:06:16
140		Intersection D 20 route de Cholet- Maulévrier	15:24:44	15:15:14	15:06:32
		Tout droit D 200			
144,3		Rond point	15:31:01	15:21:14	15:12:16
144,4		 La Tessoualle	15:31:10	15:21:22	15:12:24
144,7		Rond Point de la Forge - Rue du lac	15:31:36	15:21:47	15:12:48
		Rue du Commerce			
144,9		A droite	15:31:54	15:22:04	15:13:04
	D 258	D 258			
145,5		Sortie La Tessoualle	15:32:47	15:22:54	15:13:52
147,2		A droite	15:35:16	15:25:16	15:16:08
147,3		Pont de la Tricoire	15:35:25	15:25:25	15:16:16
		La Côte			
		3 Resserrements successifs			
148,1		1	15:36:35	15:26:32	15:17:20
148,7		2	15:37:28	15:27:22	15:18:08
149,5		3	15:38:38	15:28:29	15:19:12
149,6		 Cholet	15:38:47	15:28:37	15:19:20
150		Rue Henri Huré	15:39:22	15:29:11	15:19:52
150,4		Rond Point gauche	15:39:57	15:29:44	15:20:24
		Boulevard Pierre Lecoq			
		Rond Point Dorohoï			
151		Accès Circuit Bd Delhumeau Plessis	15:40:49	15:30:35	15:21:12
		à droite Bd de la Victoire			
		Bd de la Victoire			
		Rue Saint Bonnaventure			
		Rue Travot			
		Avenue de l'Abreuvoir			
		Avenue des Cordeliers			
		Place Mauriac			
		Rue Maindron			
153,3		 8 ^{ème} Grimpeur - Rue Jean Jaurès	15:44:11	15:33:47	15:24:16
		Rue de l'Etoile			
		Rue d'Arromanches			
		Rue Guynemer			
		Rue Pasteur			
		Place Demi-Lune			
		Route de Nantes			
		Rue Saint-Rémy			
		Rue Saint Eloi			
		Rue Saint Roch			
		Rue Saint Melaine			
		Rue Francis Bouët			
		Place Mauriac			
		Avenue des Cordeliers			
		Avenue de l'Abreuvoir (Flamme rouge)			
		Avenue Maudet			
		Avenue Anatole Manceau			
158		Passage ligne d'arrivée -1^{er} passage	15:51:04	15:40:21	15:30:32
		<i>Circuit 5 tours de 8,8 km</i>			
		Rue Jean Bouin			
		Bd Pierre de Coubertin			
166,8		4 tours - 2 ^{ème} passage	16:03:57	15:52:37	15:42:16
175,6		3 tours - 3 ^{ème} passage	16:16:49	16:04:54	15:54:00
179,7		 9 ^{ème} Grimpeur - Rue Jean Jaurès	16:22:49	16:10:37	15:59:28
184,4		2 tours - 4 ^{ème} passage	16:29:42	16:17:11	16:05:44
193,2		1 tour - 5 ^{ème} passage	16:42:35	16:29:28	16:17:28
202		Arrivée	16:55:27	16:41:44	16:29:12